

### LEGENDA ČAR:

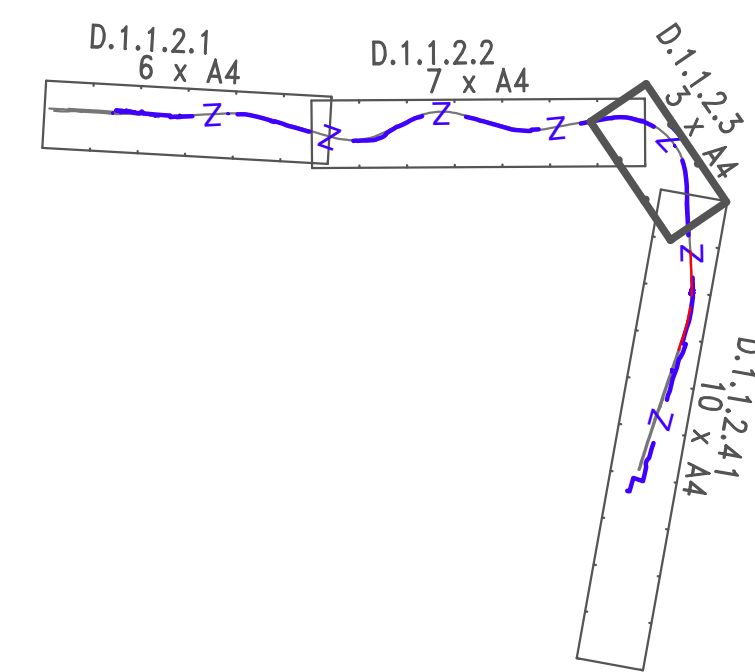
- katastr a koleje :
- hranice katastrálního území
  - hranice pozemků Českých Drah
  - hranice pozemků Správy Železnic
  - zařízení staveniště
  - nová kolej
  - směrová a výšková úprava koleje



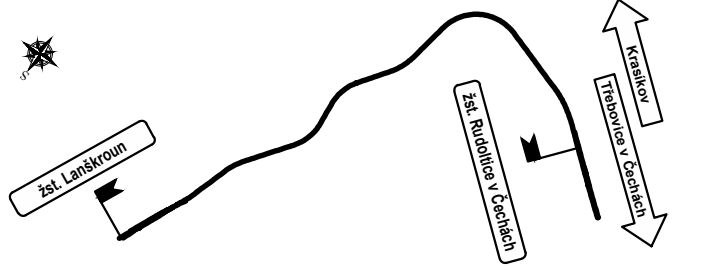




### typy použitých čar:

- vodovod pitná voda
- vodovod užitková voda
- vodovod obecně
- kanalizace dešťová
- kanalizace splašková
- kanalizace stoka
- plynovod NTL
- plynovod STL
- plynovod VTL
- ropovod
- Mikrovlnné (MW) spoje
- nadzemní vedení NN
- nadzemní vedení VN
- nadzemní vedení VVN
- podzemní vedení NN
- podzemní vedení VN
- podzemní vedení VVN
- sčítací vedení
- zabezpečovací vedení

### LEGENDA BAREV:

- barvy čar:
- katastrální mapa
  - zaměření stávajícího stavu
  - zaměření stávajících sítí
  - zabezpečovací vedení
  - sčítací vedení
  - silnoproudá technologie
  - železniční svršek a spodek
  - železniční přejezdy
  - železniční mosty, propustky
  - silniční mosty, propustky
  - zdi, lávky, krakorce
  - mimodrážní sčítací vedení
  - mimodrážní silnoproudé vedení
  - pozemní komunikace
  - kabelovody
  - nová výsadba, zeleň
  - zařízení staveniště



 EVROPSKÁ UNIE Evropské strukturální a investiční fondy Operační program Doprava		 Ministerstvo dopravy Státní fond dopravní infrastruktury	
Orientační schéma:		Razítko oprávněné osoby:	
			
Revize:	Datum:	Popis:	Kontroloval:
000	18.04.2023	Čistopis dokumentace	Ing. Emil Špaček
Stavebník/Investor: <b>Správa železnic, státní organizace</b>			
Adresa: <b>Diážděná 1003/7, 110 00 Praha 1</b>			
			
Zástupce investora: <b>Stavební správa východ</b>			
Adresa: <b>Nerudova 773/1, 779 00 Olomouc</b>			
Zhotovitel stavby: <b>SAGASTA s.r.o.</b>			
			
Adresa: <b>Novodvorská 1010/14, 142 00, Praha 4 - Lhotka</b>			
Kontakt: <b>T: +420 261 344 100 E: info@sagasta.cz</b>			
Zhotovitel objektu: <b>SAGASTA s.r.o.</b>			
			
Adresa: <b>Novodvorská 1010/14, 142 00, Praha 4 - Lhotka</b>			
Kontakt: <b>T: +420 261 344 100 E: info@sagasta.cz</b>			
Hlavní projektant (HIP): Ing. Emil Špaček	Specialista: Ing. Marek Guspan	Odpovědný projektant: Ing. Stanislav Rýznar	Zpracovatel: Bc. Valeriya Shugarova
<b>Název stavby/akce:</b>		<b>Implementace ETCS Regional Rudoltice v Čechách - Lanškroun</b>	
Označení (S-kód): S 622 100 190		Označení zhotovitele: 122 113	
Název části: Staniční zabezpečovací zařízení (SZZ)		Označení části: D.1.1.2	
<b>Název objektu/díleč části:</b>		<b>Traťové zabezpečovací zařízení Lanškroun - Rudoltice v Čechách</b>	
Název přílohy: Polohopisný výkres		Označení objektu/komplexu: <b>PS 12-01-21</b>	
Název díleč části přílohy: část 3		Číslo přílohy: <b>2 003</b>	
Kraj: Pardubický	Katastrální území: 743500, 689025, 678929	TUDU: 192102 1921B1	Paré:
Stupeň dokumentace: DUSP		Datum zpracování: 04/2023	Měřítko: 1:1000
S-kód: <b>S 6 2 2 1 0 0 1 9 0</b>   Stupeň dokumentace: <b>Část</b>   Objekt: <b>D.1.1.2.1</b>   Podobnost: <b>10 x A4</b>   Příloha: <b>2</b>   Revize: <b>0</b>			
DOKUMENTACI LZE UŽÍVAT POUZE VE SMYSLU PŘÍSLUŠNÉ SMLOUVY O DÍLO. VÝKRES, ČI JEHO ČÁST, MŮŽE BYT KOPÍROVÁN NEBO JINÝM ZPŮSOBEM ROZŠÍŘOVÁN POUZE PO PŘEDCHOZÍM SOUHLASU SAGASTA, s.r.o.			